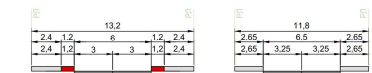
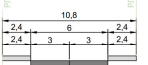


**ПРОФИЛ 6-6**  
речно корито на Крива Река и стабена улица ул. "1"

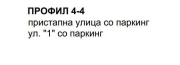


**ПРОФИЛ 1-1**  
сервисна улица (по Одлука бр. 09-4863/21 од 30.09.2024 - до КП2965) ул. "Св. Јован Осоговски"

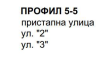
**ПРОФИЛ 2-2**  
стабена улица ул. "Св. Јован Осоговски"



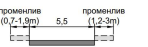
**ПРОФИЛ 3-3**  
стабена улица ул. "1" ул. "Св. Јован Осоговски" (од КП2965 до КП2969)



**ПРОФИЛ 4-4**  
пристапна улица со паркинг ул. "1" со паркинг




**ПРОФИЛ 5-5**  
пристапна улица ул. "3"



**ПРОФИЛ 7-7**  
пристапна улица крак 1 на ул. "Св. Јован Осоговски"



**ПРОФИЛ 8-8**  
пристапна улица ул. "Св. Јован Осоговски"



**ПРОФИЛ 9-9**  
пристапна улица крак 2 на ул. "Св. Јован Осоговски"

- ПОСТОЈНА ИНФРАСТРУКТУРА**
- POSTOJNA ТРАВОСТАНАЦИЈА-ЕВН
  - ПОСТOEN СН СТОБ
  - ПОСТOENИ СТОБОВИ 0.4KV
  - ПОСТOEN СН 10(20)KV ПОДЗЕМЕН ВОД СО ЗАШТИТЕН ПОЈАС 20m
  - ПОСТOEN СН 10(20)KV НАДЗЕМЕН ВОД СО ЗАШТИТЕН ПОЈАС-20m
  - ПОСТOEN ИИ - НАДЗЕМЕН ВОД
  - ПОСТOEN ИИ - ПОДЗЕМЕН ВОД

- ТЕЛЕКОМ**
- ПОСТOENИ БАКАРНИ КОМУНИКАЦИОНИ КАБЛИ

- АЕК**
- ПОСТOENИ БАКАРНИ КОМУНИКАЦИОНИ КАБЛИ
- ВОДОСТАПАНСКА ИНФРАСТРУКТУРА**
- ПОСТOJHA ФЕКАЛНА КАНАЛИЗАЦИЈА Ф250
  - ПОСТOJHA ВОДОВОДНА МРЕЖА Ф150
  - СЕКУНДАРНА ВОДОВОДНА МРЕЖА
  - КОЛЕКТОР ЗА АТМОСФЕРСКА КАНАЛИЗАЦИЈА Ф400
  - КОЛЕКТОР ЗА ФЕКАЛНА КАНАЛИЗАЦИЈА Ф400

- НОВОПЛАНИРАНА ИНФРАСТРУКТУРА**
- ПЛАНИРАНА СРЕДНОНАПОНСКИ 10(20)KV АКВ ПОДЗЕМЕН ВОД
  - ПЛАНИРАНА ТРАВОСТАНАЦИЈА 10(20)KV АКВ
  - ПЛАНИРАНА ВОДОВОД Ф150
  - ПЛАНИРАНА ФЕКАЛНА КАНАЛИЗАЦИЈА Ф300
  - ПЛАНИРАНА АТМОСФЕРСКА КАНАЛИЗАЦИЈА Ф500
  - ПЛАНИРАНА ГАСОВОДНА ТРАСА Ф250

- Коловоз
- Тротоар
- Велосипедска патека
- Пешачка патека
- РЕГУЛИРАНО КОРИТО НА РЕКА ПО ГУП
- РЕГУЛИРАНО КОРИТО НА ДОЛ ПО ГУП
- ЗАШТИТЕН ПОЈАС НА РЕКА И ДОЛ 245m'
- Јавно паркиралиште

**ДЕТАЛЕН УРБАНИСТИЧКИ ПЛАН ЗА ДЕЛ ОД БЛОК И-13, ОПШТИНА КРИВА ПАЛАНКА**

**ОПШТИНА КРИВА ПАЛАНКА**

- ЛЕГЕНДА:**
- ГРАНИЦА НА ПЛАНСКИ ОПФАТ = 45674.43 m<sup>2</sup> = 4.56ha
  - РЕГУЛАЦИОНА ЛИНИЈА
  - ГРАНИЦА НА ГРАДЕЖНА ПАРЦЕЛА
  - ГРАДЕЖНА ЛИНИЈА
  - ИНФОРМАТИВНА ЛИНИЈА
  - Број на градежна парцела и градба, намена, катност и висина
  - Елементи на сообраќајница
  - Осовина на коловоз
  - Падови и растојанија
  - Кота на нивелета на улици



**ПЛАНСКА ДОКУМЕНТАЦИЈА**

СИНТЕЗЕН ПЛАН (ПРИЛОГ 5, 6, 7)

<b>НАРАЧАТЕЛ:</b>	ОПШТИНА КРИВА ПАЛАНКА
<b>ПЛАН:</b>	ДЕТАЛЕН УРБАНИСТИЧКИ ПЛАН ЗА ДЕЛ ОД БЛОК И-13, ОПШТИНА КРИВА ПАЛАНКА
<b>ПРИЛОГ:</b>	СИНТЕЗЕН ПЛАН (ПРИЛОГ 5, 6, 7)
<b>ПЛАНЕРИ:</b>	АЛЕКСАНДАР ВАСИЛЕВ д.и.н. опл.бр. 0-0550 - планер-носител на план ВЕСНА ВАСИЛЕВА д.и.н. опл.бр. 0-0057 - планер
<b>СОРАБОТНИК:</b>	ТАЊА ТРЕНДОВА и.н.с. - соработник
<b>УПРАВИТЕЛ:</b>	д.и.н. ВЕСНА ВАСИЛЕВА
<b>ТЕХ. БРОЈ:</b>	У-25/24
<b>РАЗМЕР:</b>	1:1000
<b>ЛИЦЕНЦА БРОЈ:</b>	0089
<b>ДАТА:</b>	ФЕВРУАРИ, 2025
<b>ЛИСТ БР:</b>	11